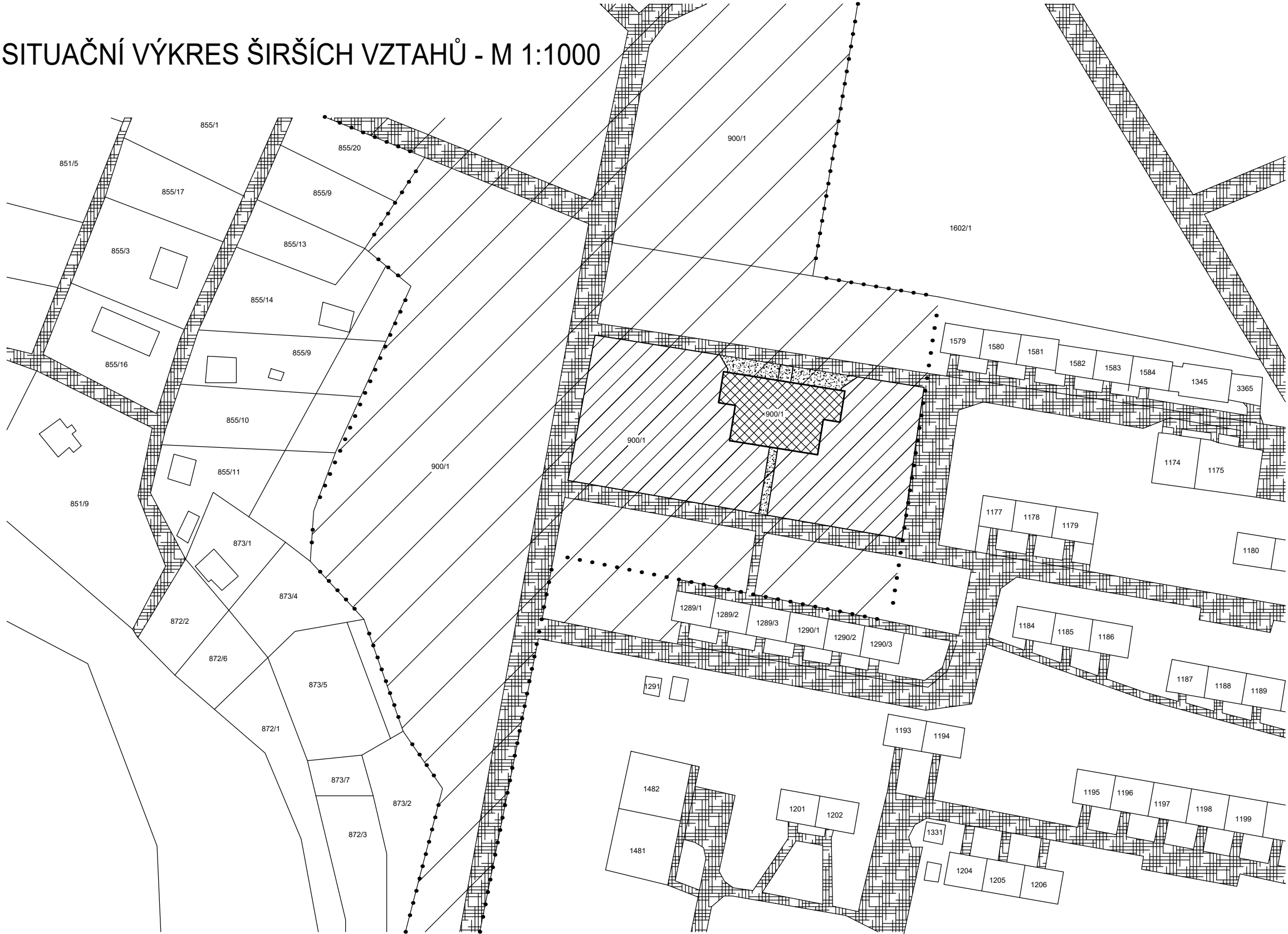
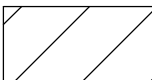
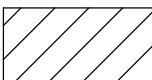






SITUAČNÍ VÝKRES ŠIRŠÍCH VZTAHŮ - M 1:1000



LEGENDA:

-  UZEMI URČENO K ZÁSTAVBĚ BYTOVÝCH DOMU PODLE UZEMNÍHO PLÁNU IVANČIC 03/2017
-  ŘEŠENÝ POZEMEK
-  ŘEŠENÝ OBJEKT
-  NAPOJENÍ NA DOPRAVNÍ INFRASTRUKTURU
-  PLOCHY DOPRAVNÍ INFRASTRUKTURY, PLOCHY VEŘEJNÝCH PROSTRANSTVÍ
-  HRANICE POZEMKU URČENÉHO K ZÁSTAVBĚ BYTOVÝCH DOMU

DOPLNUJÍCÍ INFORMACE O POZEMKU:

KATASTRÁLNÍ UZEMÍ – IVANČICE

ZDĚNÝ BYTOVÝ DŮM – 2 NADZEMNÍ PATRA A 1 PODZEMNÍ

STŘECHA – PLOCHÁ

PLOCHA POZEMKU – 2698 m²

PLOCHA OBJEKTU – 408,8 m²

POZNÁMKY:

MAPOVÝ PODKLAD BYL PŘEVZAT Z UZEMNÍHO PLÁNU MĚSTA IVANČICE

PŘEDMĚT	BAKALÁŘSKÁ PRÁCE		<div><div><div>T</div></div><div>VYSOKÉ UČENÍ TECHNICKÉ V BRNĚ</div><div>FAKULTA STAVEBNÍ</div></div>	
VYPRACOVAL	Darya Obozhenyuk			
VEDOUCÍ PRÁCE	Ing. Radim Kolář, Ph.D.			
STAVEBNÍK	Michal Svoboda, Cetechovice 69, 7678 02 Cetechovice			
MÍSTO STAVBY	IVANČICE č.p 900/1			
NÁZEV STAVBY	BÝTOVÝ DŮM		FORMÁT	A3
STAVEBNÍ OBJEKT	BD Bytový dům v Ivančicích		DATUM	4/2023
ČÁST	C.1 SITUAČNÍ VÝKRESY		STUPEŇ PD	DPS
OBSAH:	SITUAČNÍ VÝKRES ŠIRŠÍCH VZTAHŮ		MEŘÍTKO 1:1000	Č.VÝKRESU C.1.1